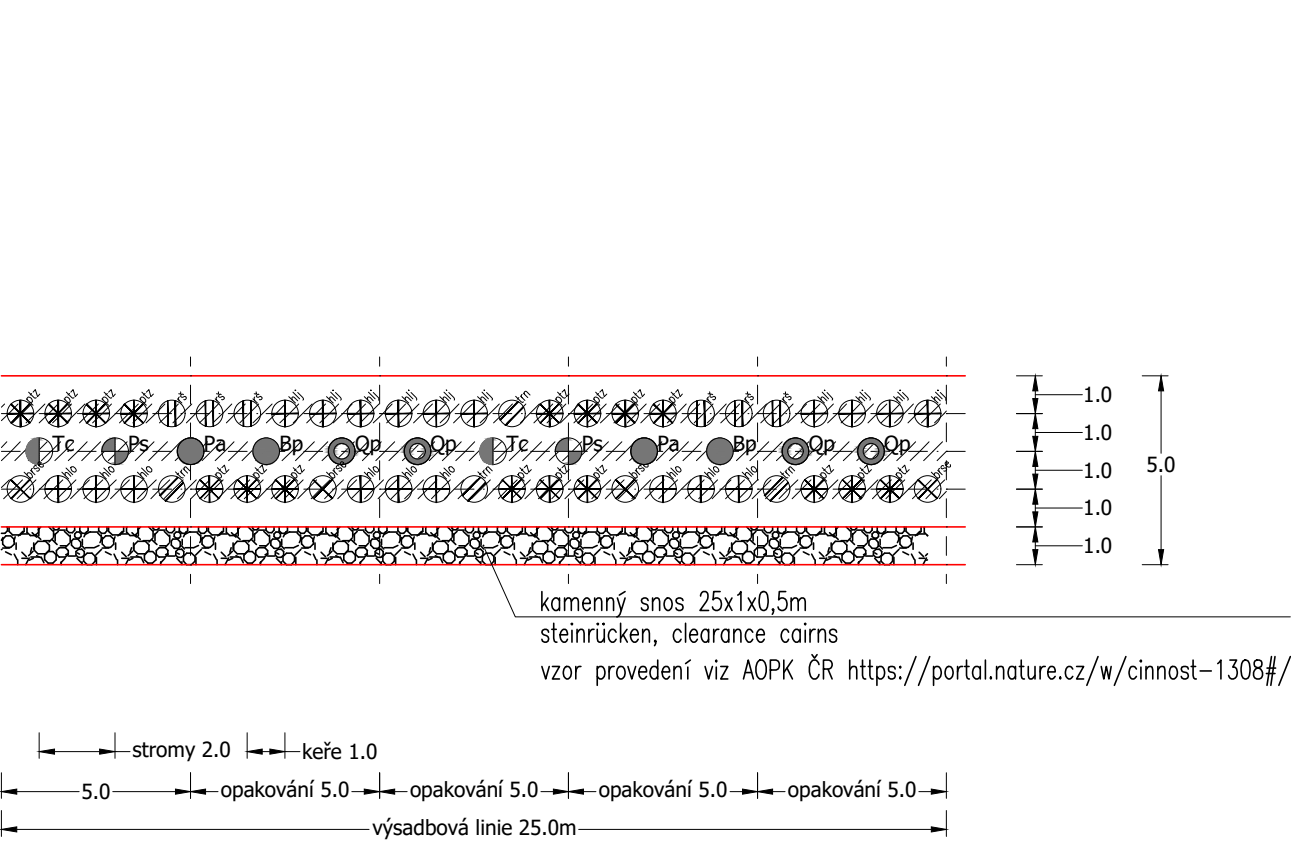













Výsadbové schéma,
M 1:200

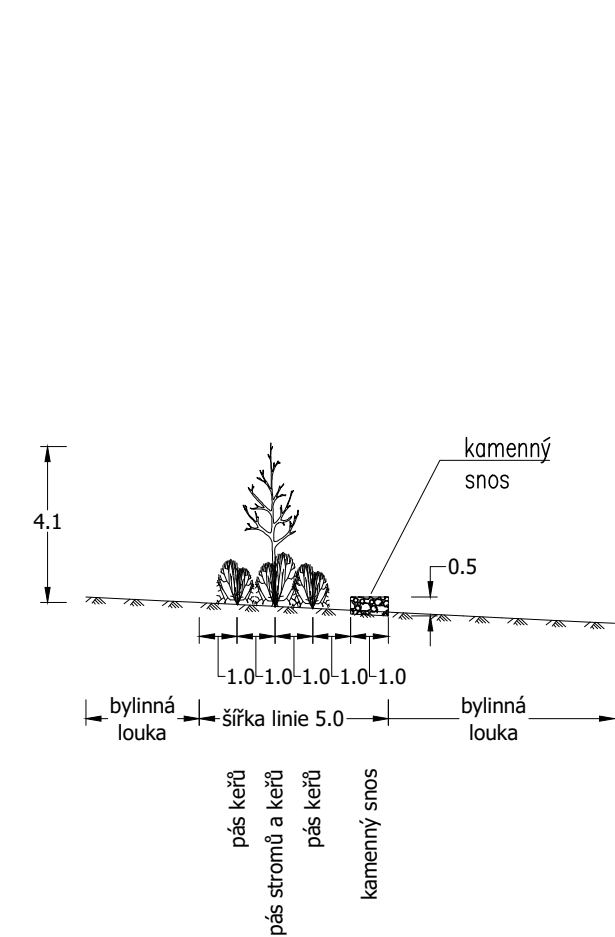


Kamenné snosy jsou konvexní liniové antropogenní formy reliéfu, které vznikaly antropogenní agradací, tj. úsilím člověka odstranit půdní skelet z půdy využívané pro zemědělské účely (Zapletal, 1968).

TABULKA DŘEVIN VÝSADBOVÉ LINIE E :

graf. značka	druh dřeviny	počet ks	specifikace	velikost
	Betula pendula - bříza bělokorá	2	poloodrostek	51 do 120
	Pinus sylvestris – borovice lesní	2	poloodrostek	51 do 120
	Prunus avium – třešeň ptačí	2	poloodrostek	51 do 120
	Quercus petraea – dub zimní	4	poloodrostek	51 do 120
	Tilia cordata – lípa malolistá	2	poloodrostek	51 do 120
	Crataegus laevigata – hloh obecný	9	sazenice	30-60
	Crataegus monogyna – hloh jednosemenný	10	sazenice	30-60
	Euonymus europaeus – brslen evropský	4	sazenice	30-60
	Ligustrum vulgare – ptačí zob obecný	17	sazenice	30-60
	Prunus spinosa – trnka obecná	4	sazenice	30-60
	Rosa canina – růže šípková	6	sazenice	30-60
Celkem dřevin v linii (ks)		62		
mulčovaná plocha linie (m2)		38		

Vzorový příčný řez výsadbou - po 5 letech
M 1:200



Stanovený STG: 1 B-BD 2-3 Ligustri-querceta arenosa, doubravy s ptačím zobem na písčích

Přírodní stav biocenózy:
V dřevinném patře lze předpokládat dominanci dubů. V různém vzájemném poměru se vyskytovaly dub letní (Quercus robur), dub zimní (Q. petraea agg.), dub cer (Q. cerris), nelze vyloučit ani účast dubu pýřitého (Q. pubescens). Z dalších dřevin se mohou vyskytovat lípa srdčitá (Tilia cordata), habr (Carpinus betulus), z keřů nejčastěji ptačí zob obecný (Ligustrum vulgare) a hloh obecný (Crataegus laevigata).

akce :

PD Výsadba části LBC7 a části LBC9 v k.ú. Hrabětice		
investor :	Česká republika – Státní pozemkový úřad, Krajský pozemkový úřad pro Jihomoravský kraj, nám. Armády 1213/8, Znojmo	
zpracovatel :		
autorizovaná osoba :		
objekt :	Stavba SO-1, LBC 7 – Hrabětice	
obsah :	E.1.2.e Výsadbový detail - linie E	
datum :	stupeň :	měřítko :
04/2025	DPS	1:200, formát 2A4